

Утверждена:

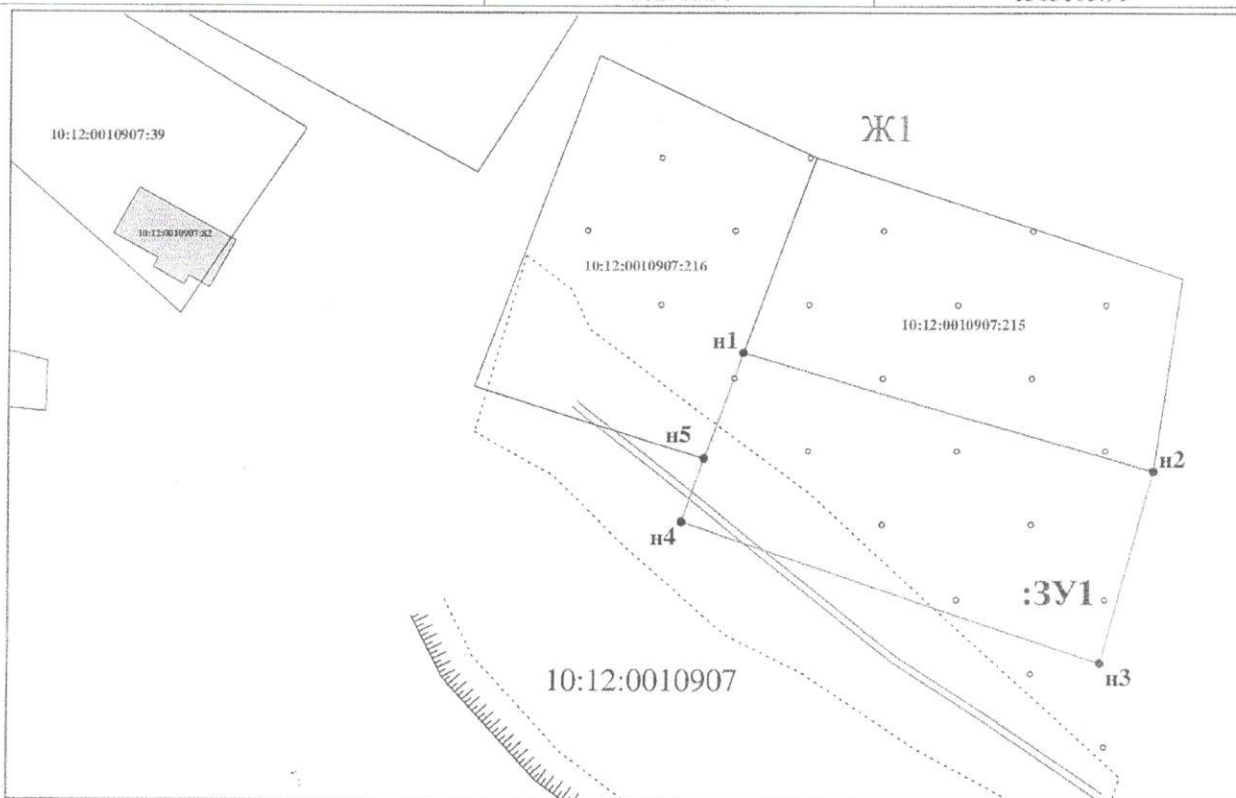
от _____ № _____

Схема расположения земельного участка или земельных участков на кадастровом плане территории

Условный номер земельного участка :ЗУ1

Площадь земельного участка 1500 кв.м.

| Обозначение характерных точек границ | Координаты, м | |
|---|---------------|------------|
| | X | Y |
| н1 | 312733.41 | 1303111.20 |
| н2 | 312717.19 | 1303166.53 |
| н3 | 312691.41 | 1303159.34 |
| н4 | 312710.41 | 1303102.89 |
| н5 | 312718.91 | 1303105.91 |



Система координат МСК-10

Масштаб 1:800

| УСЛОВНЫЕ ОБОЗНАЧЕНИЯ: | | 10:20:0030209:123 - обозначение исходных и учтенных земельных участков | 10:20:0030209:123:ЗУ1 - обозначение образуемых ЗУ путем раздела или выдела | 10:20:0030209:ЗУ1 - обозначение образуемых ЗУ путем перераспределения, а также образованные из земель государственной или муниципальной собственности |
|-----------------------|---|--|--|---|
| — | граница исходного земельного участка и учтенных земельных участков | | | |
| — | граница образуемого земельного участка | | | |
| - - - | граница кадастрового квартала | | | |
| 10:20:0030209 | номер кадастрового квартала | | | |
| • 1 | обозначение характерных точек границ земельных участков | | | |
| — | границы муниципальных образований (или) границы населенных пунктов | | | |
| Ж1 | границы и обозначение территориальных зон и зон с особым режимом использования территории | | | |
| — | границы земельных участков, требующих исправления реестровых ошибок в их местоположении | | | |

Схема расположения земельного участка или земельных участков на кадастровом плане территории

Условный номер земельного участка :ЗУ1
Площадь земельного участка 1500 кв.м.

| Обозначение характерных точек границ | Координаты, м | |
|---|---------------|------------|
| | X | Y |
| н2 | 311412.63 | 1303363.47 |
| н3 | 311399.69 | 1303411.22 |
| н4 | 311370.37 | 1303403.42 |
| н1 | 311383.44 | 1303355.58 |

Условные обозначения:

— вновь образованная часть границы земельного участка

— существующая часть границы земельных участков

:ЗУ1-обозначение вновь образованного участка

:1909 – обозначение ранее учтенного участка

Система координат МСК-10
Масштаб 1:1500

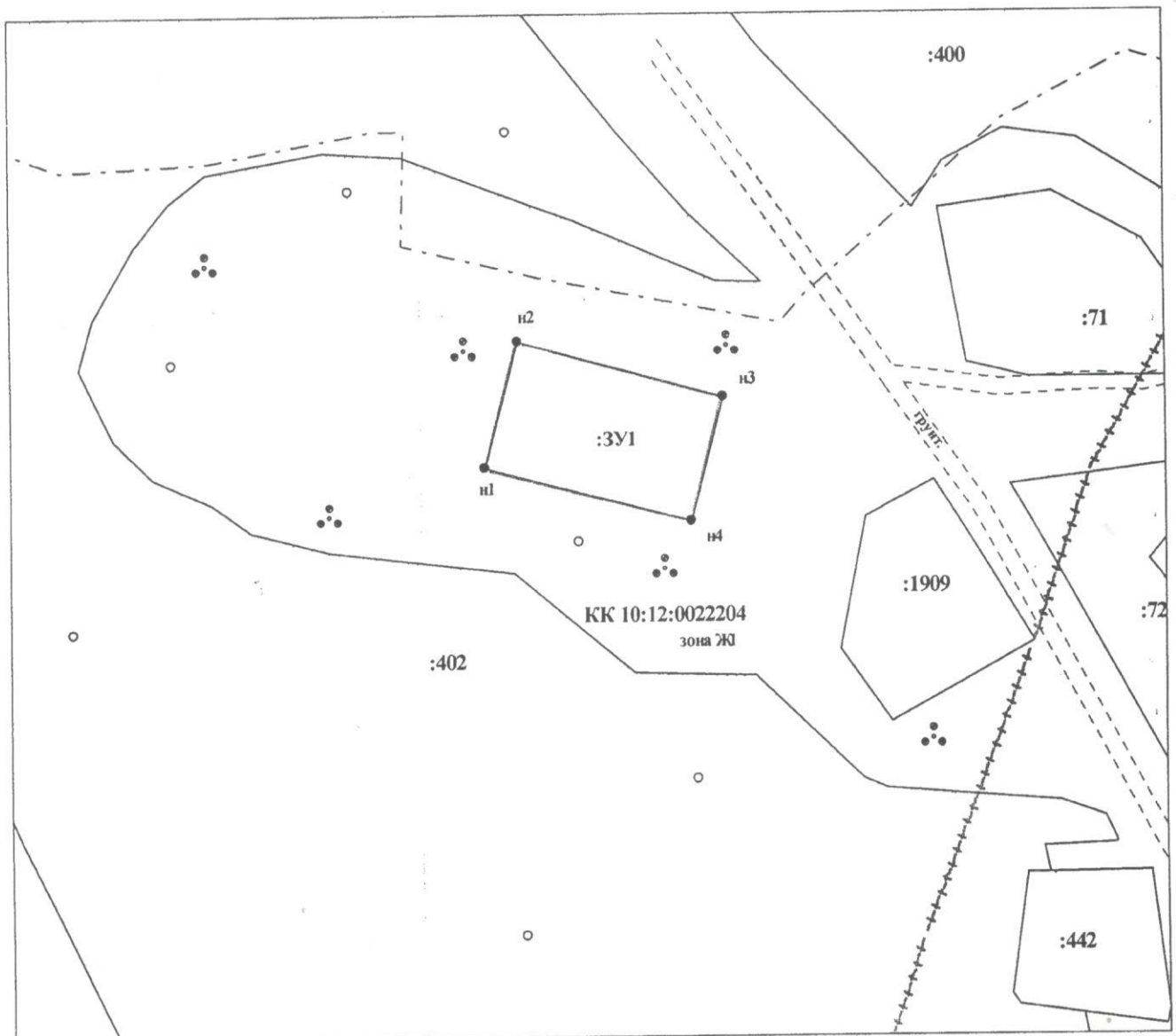




Схема расположения земельного участка или земельных участков на кадастровом плане территории

Условный номер земельного участка :ЗУ1
 Площадь земельного участка 1500 кв.м.

| Обозначение характерных точек границ | Координаты, м | |
|---|---------------|------------|
| | X | Y |
| н1 | 311412.63 | 1303363.47 |
| н2 | 311383.44 | 1303355.58 |
| н3 | 311397.50 | 1303307.01 |
| н4 | 311425.81 | 1303315.45 |

Условные обозначения:

-  вновь образованная часть границы земельного участка
-  существующая часть границы земельных участков
- :ЗУ1-обозначение вновь образованного участка
- :1909 – обозначение ранее учтенного участка

Система координат МСК-10
 Масштаб 1:1500

